







LISTADO UNIDADES OPERATIVAS Y TABLERO DE ALERTAS

				NIVEL DE ALERTA COVID-19 actualizados 5 de agosto de 2022			
Región	Unidad	Departamento	Municipio	Roja	Naranja	Amarilla	Verde
Sede Central	Gerencia, Unidad Asesoría, Apoyo a la Operación	Guatemala	Guatemala		x		
	Administración (Servicios empresariales, Pedagógico Regional)	Guatemala	Guatemala		x		
Región Central	Centro de Capacitación Banca, Seguros y Servicios Financieros	Guatemala	Guatemala		x		
	Centro de Capacitación en Tecnología de la Carne	Guatemala	Guatemala		x		
	Centro de Capacitación en Tecnología de la Información y la Comunicación	Guatemala	Guatemala		x		
	Centro de Capacitación en Turismo	Guatemala	Guatemala		x		
	Centro de Capacitación Guatemala 1	Guatemala	Guatemala		x		
	Centro de Capacitación Guatemala 2	Guatemala	Guatemala		x		
	Centro de Capacitación Guatemala 1	Guatemala	Guatemala		x		
	Centro de Capacitación Guatemala 2	Guatemala	Guatemala		x		
	Centro de Capacitación Guatemala 4	Guatemala	Guatemala		x		
	División Regional Central (zona 10)	Guatemala	Guatemala		x		
	Centro de Capacitación Villa Nueva (Colonia Enriqueta)	Guatemala	Villa Nueva		x		
	Centro de Capacitación Villa Nueva (Parque Las Américas)	Guatemala	Villa Nueva		x		
	Delegación Departamental de Chimaltenango	Chimaltenango	Chimaltenango			x	
	Delegación Departamental de Sacatepéquez	Sacatepéquez	Antigua Guatemala			x	
Centro de Capacitación Jutiapa	Jutiapa	Jutiapa			x		
Delegación Departamental de Santa Rosa	Santa Rosa	Barberena			x		
Región Sur	Administración (Servicios empresariales, Pedagógico Regional)	Escuintla	Santa Lucía Cotzumalguapa		x		
	Centro de Capacitación Santa Lucía Cotzumalguapa	Escuintla	Santa Lucía Cotzumalguapa		x		
	Centro de Capacitación Escuintla 1	Escuintla	Escuintla		x		
	Centro de Capacitación Escuintla 2	Escuintla	Escuintla		x		
	Centro de Capacitación de Coatepeque	Quetzaltenango	Coatepeque	x			
	Centro de Capacitación de Retalhuleu	Retalhuleu	Retalhuleu		x		
	Centro de Capacitación Suchitepéquez	Suchitepéquez	Mazatenango		x		
Región Occidente	Administración (Servicios empresariales, Pedagógico Regional)	Quetzaltenango	Quetzaltenango		x		
	Centro de Capacitación Quetzaltenango	Quetzaltenango	Quetzaltenango		x		
	Centro de Capacitación de Huehuetenango	Huehuetenango	Huehuetenango		x		
	Centro de Capacitación Quiché	Quiché	Santa Cruz del Quiché	x			
	Centro de Capacitación San Marcos	San Marcos	San Marcos		x		
	Centro de Capacitación Sololá	Sololá	Sololá	x			
Región Oriente	Delegación Departamental de Tonicapán	Tonicapán	Tonicapán		x		
	Administración (Servicios empresariales, Pedagógico Regional)	Chiquimula	Chiquimula		x		
	Centro de Capacitación de Chiquimula	Chiquimula	Chiquimula		x		
	Centro de Capacitación de Santo Tomas de Castilla	Izabal	Puerto Barrios	x			
	Centro de Capacitación de Zacapa	Zacapa	Zacapa		x		
Región Norte	Centro de Capacitación Jalapa	Jalapa	Jalapa	x			
	Delegación Departamental de el Progreso	El Progreso	Guastatoya		x		
	Administración (Servicios empresariales, Pedagógico Regional)	Alta Verapaz	Cobán	x			
	Centro de Capacitación de Cobán	Alta Verapaz	Cobán	x			
	Centro de Capacitación Petén	Petén	San Francisco	x			
	Centro de Capacitación Salamá	Baja Verapaz	Salamá		x		

NOTA: Hasta diciembre del 2020, las localidades consideradas en verde se clasificaron como alerta amarilla, debido a la fase de la epidemia.

SIMBOLOS	CRITERIOS	LABORATORIOS Y TALLERES Y PRÁCTICAS	DOCENCIA EN GRUPOS	GESTIONES ADMINISTRATIVAS	CENTROS DE TRABAJO (ADMINISTRACIÓN)	RESTAURANTES
----------	-----------	-------------------------------------	--------------------	---------------------------	-------------------------------------	--------------

	<p>ALERTA ROJA – MÁXIMA: Estará representada por 4 círculos rojos y será definida cuando los nuevos casos durante las últimas 2 semanas sean más de 55 por cada 100 mil habitantes o los resultados positivos de las pruebas de SARS-CoV-2 realizadas superen el 20 %.</p>	<p>Mantener el aforo de 4 m2 por persona. (El total de metros -largo*ancho- del área dividirlo entre 4 para determinar aforo)</p>	<p>Educación virtual</p>	<p>Gestión en línea y sólo gestiones esenciales presenciales con aforo de 4 m2 por persona</p>	<p>Operaciones siguiendo restricciones de aforo de oficinas que mantengan 4 m2 por persona (dividir área de oficina entre cuatro para determinar aforo).</p>	<p>Aforo calculado a 10 m2/persona área de mesas interno, con ventilación natural y sin aire acondicionado, 2.5 m2/persona al aire libre</p>
	<p>ALERTA ANARANJADA – ALTA: Estará representada por 3 círculos anaranjados y será definida cuando los nuevos casos durante las últimas 2 semanas estén entre 25 y 54 por cada 100 mil habitantes o los resultados positivos de las pruebas de SARS-CoV-2 realizadas representen entre el 15 y el 20 %.</p>	<p>Mantener el aforo de 4 m2 por persona. (El total de metros -largo*ancho- del área dividirlo entre 4 para determinar aforo)</p>	<p>Partes teóricas virtuales y partes activas en el aula limitadas a grupos con aforo de 4 m2 por persona. (El total de metros -largo*ancho- del área dividirlo entre 2.5 para determinar aforo)</p>	<p>Gestión en línea y gestiones esenciales presenciales con aforo de 4 m2 por persona</p>	<p>Operaciones siguiendo restricciones de aforo de oficinas que mantengan 4 m2 por persona (dividir área de oficina entre cuatro para determinar aforo).</p>	<p>Aforo calculado a 6 m2/persona área de mesas interno, con ventilación natural y sin aire acondicionado, 2.5 m2/persona al aire libre</p>
	<p>ALERTA AMARILLA – MODERADA: Estará representada por 2 círculos amarillos y será definida cuando los nuevos casos durante las últimas 2 semanas sean entre 15 y 24 por cada 100 mil habitantes o los resultados positivos de las pruebas de SARS-CoV-2 realizadas estén entre el 5 y el 14 %.</p>	<p>Mantener el aforo de 2.5 m2 por persona. (El total de metros -largo*ancho- del área dividirlo entre 2.5 para determinar aforo)</p>	<p>Partes teóricas virtuales y partes activas en el aula limitadas a grupos con aforo de 2.5 m2 por persona. (El total de metros -largo*ancho- del área dividirlo entre 2.5 para determinar aforo)</p>	<p>Gestión en línea y gestiones esenciales presenciales con aforo de 2.5 m2 por persona</p>	<p>Operaciones siguiendo restricciones de aforo de oficinas que mantengan 2.5 m2 por persona (dividir área de oficina entre 2.5 para determinar aforo).</p>	<p>Aforo calculado a 4 m2/persona área de mesas interno, con ventilación natural y sin aire acondicionado, 2.5 m2/persona al aire libre</p>
	<p>ALERTA VERDE – NUEVA NORMALIDAD: Estará representada por un círculo verde y será definida cuando los nuevos casos durante las últimas 2 semanas sean menos de 15 por cada 100 mil habitantes o los resultados positivos de las pruebas de SARS-CoV-2 realizadas sean menores al 5 %.</p>	<p>Apertura completa de actividades en que se puedan mantener distancias y medidas de seguridad sanitaria. Reinicio de actividades en áreas comunes y servicios no académicos. MANTENER AFORO DE 1.5 m2 POR PERSONA . (El total de metros -largo*ancho- del área dividirlo entre 1.5 para determinar aforo)</p>	<p>Operaciones siguiendo restricciones de aforo de oficinas que mantengan 2.5 m2 por persona (dividir área de oficina entre 2.5 para determinar aforo).</p>	<p>Aforo calculado a 2.5 m2/persona área de mesas interno y al aire libre, con ventilación natural.</p>		