






LISTADO UNIDADES OPERATIVAS Y TABLERO DE ALERTAS

Región	Unidad	Departamento	Municipio	NIVEL DE ALERTA COVID-19 actualizados 12 de noviembre de 2021			
				Roja	Naranja	Amarilla	Verde
Sede Central	Gerencia, Unidad Asesoría, Apoyo a la Operación	Guatemala	Guatemala		X		
Región Central	Administración (Servicios empresariales, Pedagógico Regional)	Guatemala	Guatemala		X		
	Centro de Capacitación Banca, Seguros y Servicios Financieros	Guatemala	Guatemala		X		
	Centro de Capacitación en Tecnología de la Carne	Guatemala	Guatemala		X		
	Centro de Capacitación en Tecnología de la Información y la Comunicación	Guatemala	Guatemala		X		
	Centro de Capacitación en Turismo	Guatemala	Guatemala		X		
	Centro de Capacitación Guatemala 1	Guatemala	Guatemala		X		
	Centro de Capacitación Guatemala 1	Guatemala	Guatemala		X		
	Centro de Capacitación Guatemala 2	Guatemala	Guatemala		X		
	Centro de Capacitación Guatemala 3	Guatemala	Guatemala		X		
	Centro de Capacitación Guatemala 4	Guatemala	Guatemala		X		
	División Regional Central (zona 10)	Guatemala	Guatemala		X		
	Centro de Capacitación Villa Nueva	Guatemala	Villa Nueva		X		
	Delegación Departamental de Chimaltenango	Chimaltenango	Chimaltenango			X	
	Delegación Departamental de Sacatepéquez	Sacatepéquez	Antigua Guatemala			X	
Centro de Capacitación Jutiapa	Jutiapa	Jutiapa			X		
Delegación Departamental de Santa Rosa	Santa Rosa	Barberena	X				
Región Sur	Administración (Servicios empresariales, Pedagógico Regional)	Escuintla	Santa Lucía Cotzumalguapa	X			
	Centro de Capacitación Santa Lucía Cotzumalguapa	Escuintla	Santa Lucía Cotzumalguapa	X			
	Centro de Capacitación Escuintla 1	Escuintla	Escuintla		X		
	Centro de Capacitación Escuintla 2	Escuintla	Escuintla		X		
	Centro de Capacitación de Coatepeque	Quetzaltenango	Coatepeque		X		
	Centro de Capacitación de Retalhuleu	Retalhuleu	Retalhuleu		X		
	Centro de Capacitación Suchitepéquez	Suchitepéquez	Mazatenango		X		
Región Occidente	Administración (Servicios empresariales, Pedagógico Regional)	Quetzaltenango	Quetzaltenango		X		
	Centro de Capacitación Quetzaltenango	Quetzaltenango	Quetzaltenango		X		
	Centro de Capacitación de Huehuetenango	Huehuetenango	Huehuetenango		X		
	Centro de Capacitación Quiché	Quiché	Santa Cruz del Quiché		X		
	Centro de Capacitación San Marcos	San Marcos	San Marcos		X		
	Centro de Capacitación Sololá	Sololá	Sololá			X	
Región Oriente	Delegación Departamental de Totonicapán	Totonicapán	Totonicapán			X	
	Administración (Servicios empresariales, Pedagógico Regional)	Chiquimula	Chiquimula		X		
	Centro de Capacitación de Chiquimula	Chiquimula	Chiquimula		X		
	Centro de Capacitación de Santo Tomas de Castilla	Izabal	Puerto Barrios	X			
	Centro de Capacitación de Zacapa	Zacapa	Zacapa		X		
	Centro de Capacitación Jalapa	Jalapa	Jalapa			X	
Región Norte	Delegación Departamental de el Progreso	El Progreso	Guastatoya	X			
	Administración (Servicios empresariales, Pedagógico Regional)	Alta Verapaz	Cobán		X		
	Centro de Capacitación de Cobán	Alta Verapaz	Cobán		X		
	Centro de Capacitación Petén	Petén	San Francisco		X		
	Centro de Capacitación Salamá	Baja Verapaz	Salamá		X		

NOTA: Hasta diciembre del 2020, las localidades consideradas en verde se clasificaron como alerta amarilla, debido a la fase de la epidemia.

SÍMBOLOS	CRITERIOS	LABORATORIOS Y TALLERES Y PRÁCTICAS	DOCENCIA EN GRUPOS	GESTIONES ADMINISTRATIVAS	CENTROS DE TRABAJO (ADMINISTRACIÓN)	RESTAURANTES
● ● ● ●	ALERTA ROJA – MÁXIMA: Estará representada por 4 círculos rojos y será definida cuando los nuevos casos durante las últimas 2 semanas sean más de 55 por cada 100 mil habitantes o los resultados positivos de las pruebas de SARS-CoV-2 realizadas superen el 20 %.	Mantener el aforo de 4 m2 por persona. (El total de metros -largo*ancho- del área dividirlo entre 4 para determinar aforo)	Educación virtual	Gestión en línea y sólo gestiones esenciales presenciales con aforo de 4 m2 por persona	Operaciones siguiendo restricciones de aforo de oficinas que mantengan 4 m2 por persona (dividir área de oficina entre cuatro para determinar aforo).	Aforo calculado a 10 m2/persona área de mesas interno, con ventilación natural y sin aire acondicionado, 2.5 m2/persona al aire libre

	<p>ALERTA ANARANJADA – ALTA: Estará representada por 3 círculos anaranjados y será definida cuando los nuevos casos durante las últimas 2 semanas estén entre 25 y 54 por cada 100 mil habitantes o los resultados positivos de las pruebas de SARS-CoV-2 realizadas representen entre el 15 y el 20 %.</p>	<p>Mantener el aforo de 4 m2 por persona. (El total de metros -largo*ancho- del área dividirlo entre 4 para determinar aforo)</p>	<p>Partes teóricas virtuales y partes activas en el aula limitadas a grupos con aforo de 4 m2 por persona. (El total de metros -</p>	<p>Gestión en línea y gestiones esenciales presenciales con aforo de 4 m2 por persona</p>	<p>Operaciones siguiendo restricciones de aforo de oficinas que mantengan 4 m2 por persona (dividir área de oficina entre cuatro para determinar aforo).</p>	<p>Aforo calculado a 6 m2/persona área de mesas interno, con ventilación natural y sin aire acondicionado, 2.5 m2/persona al aire libre</p>
	<p>ALERTA AMARILLA – MODERADA: Estará representada por 2 círculos amarillos y será definida cuando los nuevos casos durante las últimas 2 semanas sean entre 15 y 24 por cada 100 mil habitantes o los resultados positivos de las pruebas de SARS-CoV-2 realizadas estén entre el 5 y el 14 %.</p>	<p>Mantener el aforo de 2.5 m2 por persona. (El total de metros -largo*ancho- del área dividirlo entre 2.5 para determinar aforo)</p>	<p>Partes teóricas virtuales y partes activas en el aula limitadas a grupos con aforo de 2.5 m2 por persona. (El total de metros -largo*ancho- del área dividirlo entre 2.5 para determinar aforo)</p>	<p>Gestión en línea y gestiones esenciales presenciales con aforo de 2.5 m2 por persona</p>	<p>Operaciones siguiendo restricciones de aforo de oficinas que mantengan 2.5 m2 por persona (dividir área de oficina entre 2.5 para determinar aforo).</p>	<p>Aforo calculado a 4 m2/persona área de mesas interno, con ventilación natural y sin aire acondicionado, 2.5 m2/persona al aire libre</p>
	<p>ALERTA VERDE – NUEVA NORMALIDAD: Estará representada por un círculo verde y será definida cuando los nuevos casos durante las últimas 2 semanas sean menos de 15 por cada 100 mil habitantes o los resultados positivos de las pruebas de SARS-CoV-2 realizadas sean menores al 5 %.</p>	<p>Apertura completa de actividades en que se puedan mantener distancias y medidas de seguridad sanitaria. Reinicio de actividades en áreas comunes y servicios no académicos. MANTENER AFORO DE 1.5 m2 POR PERSONA . (El total de metros -largo*ancho- del área dividirlo entre 1.5 para determinar aforo)</p>	<p>Operaciones siguiendo restricciones de aforo de oficinas que mantengan 2.5 m2 por persona (dividir área de oficina entre 2.5 para determinar aforo).</p>	<p>Aforo calculado a 2.5 m2/persona área de mesas interno y al aire libre, con ventilación natural.</p>		